











| Intitulé                                       |   | N°                    | Cahier des charges partiel   |   | Montant de la subvention / an   |
|--|---|-----------------------|--|---|---|
| <b>Axe « Eléments du maillage écologique »</b> |   |                       |  |   |    |
|  |   | Min. 100€/méthode MB1 |  |   |   |
| <b>Haies et alignements d'arbres</b>           |    | MB1.a                 | <ul style="list-style-type: none"> <li>Alignement continu d'arbres ou d'arbustes indigènes en ce compris des vides de max. 5 m. La haie ne peut dépasser 10 m de large.</li> <li>Alignement d'arbres feuillus indigènes, sauf peupliers, distants de maximum 10 mètres entre eux</li> </ul>                                    | <ul style="list-style-type: none"> <li>Fertilisants et phytos<sup>1</sup> interdits à moins d'1 m</li> <li>Pas de taille du 16/04 au 30/06 (élément de conditionnalité)</li> </ul>  | 25€/200 m   |
| <b>Arbres, buissons et bosquets</b>            |    | MB1.b                 | <ul style="list-style-type: none"> <li>Arbres fruitiers à haute tige</li> <li>Arbres feuillus indigènes de circonférence min. de 40 cm et situé à plus de 10m de tout autre arbre ou haie.</li> <li>Buissons de min. 1,5 m et distants de min. 2 m</li> </ul>  |   | 25€/20 éléments   |
| <b>Mares</b>                                   |    | MB1.c                 | <ul style="list-style-type: none"> <li>Etendue d'eau dormante de min. 25 m<sup>2</sup> du 01/11 au 31/05.</li> <li>Bande de 6 m non labourée</li> <li>Clôture à 2 m des berges si pâturage, sauf sur une zone d'abreuvement de max. 25% du périmètre de la mare</li> </ul>   | <ul style="list-style-type: none"> <li>Pas d'épandage ni pulvérisation à moins de 12 m des berges</li> <li>Curage en cas d'envasement ou d'atterrissement</li> <li>Introduction de déchets, poissons, palmipèdes interdits</li> </ul>   | 100€/mare   |
| <b>Axe « Prairies »</b>                        |   |                       |  |   |    |
|  |   | Prairies permanentes  |  |   |   |
| <b>Prairies naturelles</b>                     |    | MB2                   | <ul style="list-style-type: none"> <li>Min. 50 ares pour la méthode avec min. 10 ares par parcelle</li> <li>Maximum 50% de la superficie en prairie permanente de l'exploitation (10 premiers ha exemptés)</li> <li>Aucune intervention avant le 15/06 inclus, sauf étaupinage ou réparation de dégâts de sangliers</li> </ul> | <ul style="list-style-type: none"> <li>Exploitation entre le 16/06 et le 31/10 par pâturage et/ou par fauche (avec récolte et maintien de 5% en zone refuge)</li> <li>Fertilisation organique uniquement du 16/06 au 15/08</li> <li>Concentrés, fourrages et phytos<sup>1</sup> interdits</li> </ul>  | 200€/ha   |
| <b>Prairies inondables</b>                     |   | MC3                   | <ul style="list-style-type: none"> <li>Avis d'expert requis (méthode ciblée)</li> <li>Submersion temporaire de la surface favorisée par un aménagement hydraulique végétalisé</li> <li>Prairie naturellement inondée non éligible</li> <li>Min. 50 ares</li> </ul>   | <ul style="list-style-type: none"> <li>Dates et modalités d'exploitation (fauche et/ou pâturage) précisées dans l'avis d'expert</li> <li>Pas de fertilisants ni amendements sur la zone inondable et à moins de 6 mètres</li> <li>Phytos<sup>1</sup> interdits</li> </ul>   | 200€/ha   |
| <b>Prairies de haute valeur biologique</b>     |  | MC4                   | <ul style="list-style-type: none"> <li>Avis d'expert requis (méthode ciblée)</li> <li>Min. 10 ares</li> </ul>  | <ul style="list-style-type: none"> <li>Dates et modalités de gestion précisées dans l'avis d'expert</li> <li>Min. 10 % de zone refuge en cas de gestion par fauche</li> <li>Fertilisation, amendements, concentrés, fourrages et phytos<sup>1</sup> interdits sur la parcelle sauf exception</li> <li>Variante « pré-verger » avec cahier des charges spécifique</li> </ul> | 450€/ha   |
| <b>Axe « Animaux »</b>                         |   |                       |  |   |  |
| <b>Races locales menacées</b>                  |  | MB11                  | <ul style="list-style-type: none"> <li>Bovins (&gt; 2 ans) : Blanc-bleu mixte, pie-rouge de l'Est</li> <li>Equins (&gt; 2 ans) : Cheval de trait ardennais, belge<sup>2</sup></li> <li>Ovins (&gt; 6 mois) : Mouton laitier belge, Entre-Sambre-et-Meuse, mergelland, ardennais tacheté, ardennais roux<sup>2</sup></li> </ul> | <ul style="list-style-type: none"> <li>Animaux correspondant aux standards de la race et inscrits au livre généalogique</li> <li>Bovins et ovins sont enregistrés dans Sanitrace</li> </ul>   | 120€/bovin<br>200€/équidé<br>30€/ovine  |

<sup>1</sup> Seuls sont autorisés les traitements localisés contre les chardons et rumex, avec un produit sélectif.

<sup>2</sup> Les chevaux de trait belge et moutons ardennais roux doivent appartenir à la section principale du livre généalogique (être issus de parents et grands-parents appartenant à la race).

## Axe « Cultures »

Méthodes MB5 + MC7 + MC8 = Max 9% de la superficie arable



|  |  |     |   |  |  |
|--|--|-----|---|--|--|
| <b>Tournières enherbées</b>                  |  | MB5 | <ul style="list-style-type: none"> <li>▪ 200 m de long minimum, en tronçons de 20 m</li> <li>▪ 12 m de large en tout point, en bordure de culture sous labour</li> <li>▪ Jamais en bordure de prairie, sauf si séparation par une haie, chemin ou fossé</li> <li>▪ Non accessible aux véhicules motorisés à des fins de loisirs et ne sert pas de chemin ou passage de charroi</li> </ul> | <ul style="list-style-type: none"> <li>▪ Mélange diversifié reconnu (graminées + légumineuses et autres plantes dicotylées), composition à conserver</li> <li>▪ Fauche entre le 16/07 et le 30/09, récolte du foin obligatoire. Maintien d'une zone refuge de min. 2 m de large à chaque fauche</li> <li>▪ Fertilisants, amendements, phytos<sup>1</sup>, dépôts et pâturage interdits. En cas de présence de balsamine de l'Himalaya (espèce invasive), destruction par fauche, broyage ou arrachage avant production de graines</li> </ul> | 21,6€/tronçon de 20 m de long soit 900€/ha                                   |
| <b>Cultures favorables à l'environnement</b> |  | MB6 | <ul style="list-style-type: none"> <li>▪ Variante « mélanges céréales-légumineuses » :                         <ul style="list-style-type: none"> <li>- La 2<sup>ème</sup> espèce représente min. 20 % du mélange</li> <li>- Mesure rotationnelle</li> <li>- Pas de fertilisant, amendement ni phytos<sup>1</sup> jusqu'au 15/09</li> </ul> </li> </ul>                                   | <ul style="list-style-type: none"> <li>▪ Variante « céréales sur pied » :                         <ul style="list-style-type: none"> <li>- Céréales possibles : froment, triticale, seigle ou épeautre</li> <li>- 10% de la parcelle non récoltés, laissé sur pied jusqu'en février de l'année qui suit</li> <li>- Blocs laissés sur pied de maximum 50 ares, distants entre eux de minimum 100 mètres</li> <li>- Blocs laissés sur pied à plus de 50 mètres d'un bois</li> </ul> </li> </ul>  | 200€/ha  |
| <b>Parcelles aménagées</b>                   |  | MC7 | <ul style="list-style-type: none"> <li>▪ Superficie comprise entre 0,5 et 1,5 ha</li> <li>▪ Ne peut être longée par une tournière ou bande aménagée</li> <li>▪ Non accessible aux véhicules motorisés à des fins de loisirs et ne sert pas de chemin ou passage de charroi</li> </ul>   | <ul style="list-style-type: none"> <li>▪ Avis d'expert requis (méthode ciblée)</li> <li>▪ Différentes variantes : bandes antiérosives, bandes à fleurs des champs, bandes à fleurs des prés, bandes butineurs, bandes faune</li> </ul>   | 1200€/ha   |
| <b>Bandes aménagées</b>                      |  | MC8 | <ul style="list-style-type: none"> <li>▪ De 3 à 21 m de large.</li> <li>▪ Engagement de min. 200 m sur une largeur standard de 12 m</li> <li>▪ En bordure de culture sous labour</li> <li>▪ Non accessible aux véhicules motorisés à des fins de loisirs et ne sert pas de chemin ou passage de charroi. Passage du tracteur autorisé si spécifié dans l'avis d'expert</li> </ul>         | <ul style="list-style-type: none"> <li>▪ Composition du couvert et conditions d'exploitation variables en fonction du type d'aménagement</li> <li>▪ Aucune fertilisation et aucun amendement, sauf exception spécifiée et argumentée dans l'avis d'expert</li> <li>▪ Phytos<sup>1</sup> et dépôts interdits</li> </ul>   | 36€/tronçon de 20 m de long pour une largeur standard de 12 m, soit 1500€/ha |

## Axe « Approche globale au niveau de l'exploitation »



|  |  |      |   |  |  |
|--|--|------|---|--|--|
| <b>Autonomie fourragère</b>              |  | MB9  | <ul style="list-style-type: none"> <li>▪ Charge de 0,6 à 1,4 UGB/ha de superficie sous herbe et/ou dédiées aux cultures fourragères<sup>3</sup>. Si ≤ 0,6 UGB, réduction de la subvention</li> <li>▪ Hors zone vulnérable PGDA : charge jusqu'à 1,8 UGB/ha avec paiement réduit.</li> <li>▪ Ha primés = ha prairies permanentes</li> <li>▪ Engagement portant sur min. 250€</li> </ul>  | <ul style="list-style-type: none"> <li>▪ Epandage des matières organiques limité aux déjections des animaux de la ferme (possibilité d'utiliser d'autres engrais de ferme jusqu'à concurrence de LS &lt; 0,6 si pas d'utilisation d'azote minéral)</li> <li>▪ Phytos<sup>1</sup> interdits dans les prairies éligibles (sauf traitement localisé sous les clôtures électriques)</li> </ul> | 100€/ha si < 1,4 UGB/ha<br>Hors zone vulnérable PGDA : 50€/ha si < 1,8 UGB/ha  |
| <b>Plan d'action agroenvironnemental</b> |  | MC10 | <ul style="list-style-type: none"> <li>▪ Avis d'expert requis (méthode ciblée)</li> <li>▪ Exploitation mettant en œuvre des pratiques agricoles favorables à l'environnement</li> <li>▪ Diagnostic environnemental de l'exploitation et des pratiques à dresser (gestion de la biodiversité, du paysage, de la fertilisation et du sol, des traitements phytosanitaires ...)</li> </ul> | <ul style="list-style-type: none"> <li>▪ Liste des actions et calendrier d'exécution à établir</li> <li>▪ Objectifs à court, moyen et long termes à définir</li> <li>▪ Suivi annuel de l'engagement</li> </ul>   | Paiement (€)<br>= 20 X + 10 Y + 50 Z<br>où<br>X = nb d'ha (max. 50)<br>Y = Σ des autres aides MAE/100<br>Z = nb d'ha contribuant à l'autonomie protéique |

<sup>3</sup> **Calcul de la charge** : Ovins et caprins : 0,15 UGB. Equins > 6 mois : 1 UGB. Bovins de 0 à 6 mois : 0,4 UGB. Bovins de 6 mois à 2 ans : 0,6 UGB. Bovins > 2 ans : 1 UGB. La charge à prendre en considération est la charge annuelle moyenne pour l'année civile considérée. La charge se calcule sur base de l'ensemble des superficies fourragères telles que reprises dans la catégorie « prairies et cultures fourragères » en agriculture bio (notamment : prairies permanentes, prairies temporaires, trèfles, luzerne, autres fourrages (code 743), maïs ensilage).